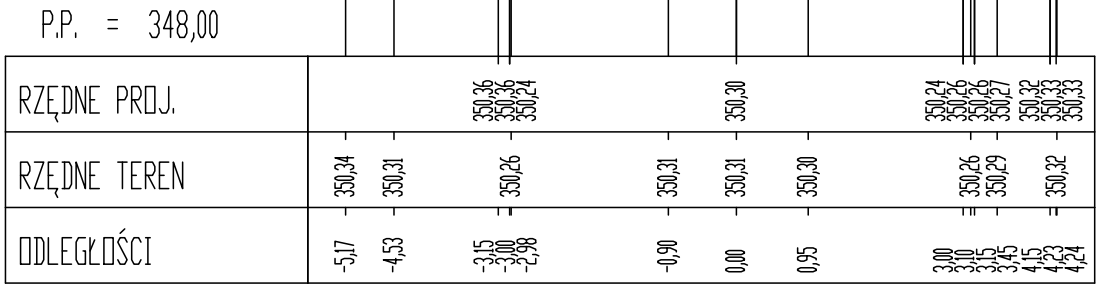
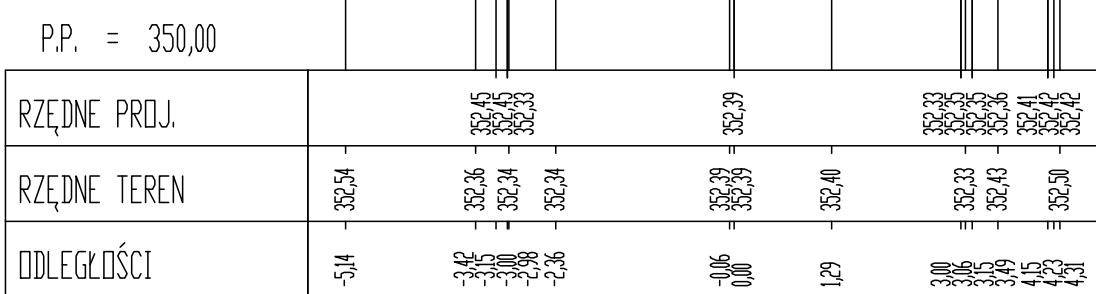


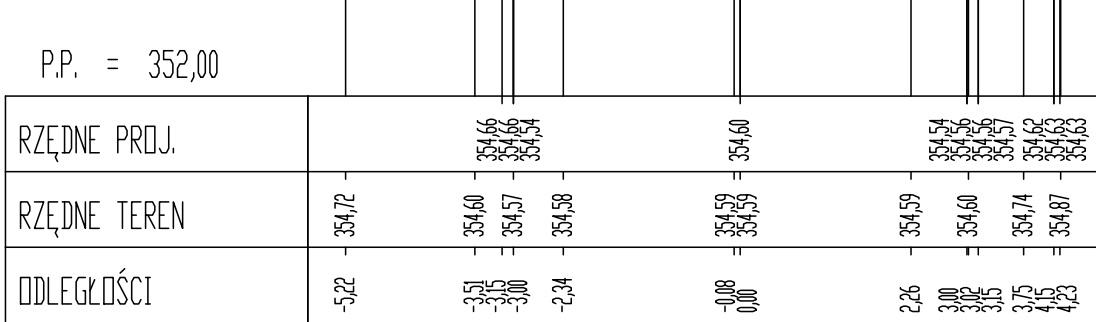
Pik = 0+020,00
Skala 1:100/100
Nr PP = 1



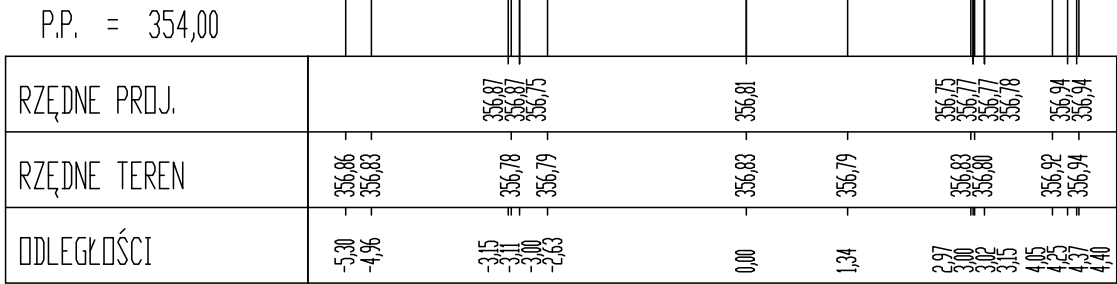
Pik = 0+050,00
Skala 1:100/100
Nr PP = 2



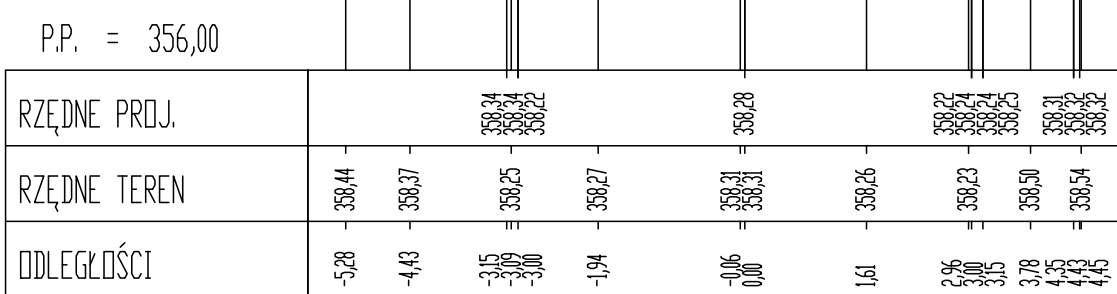
Pik = 0+080,00
Skala 1:100/100
Nr PP = 3



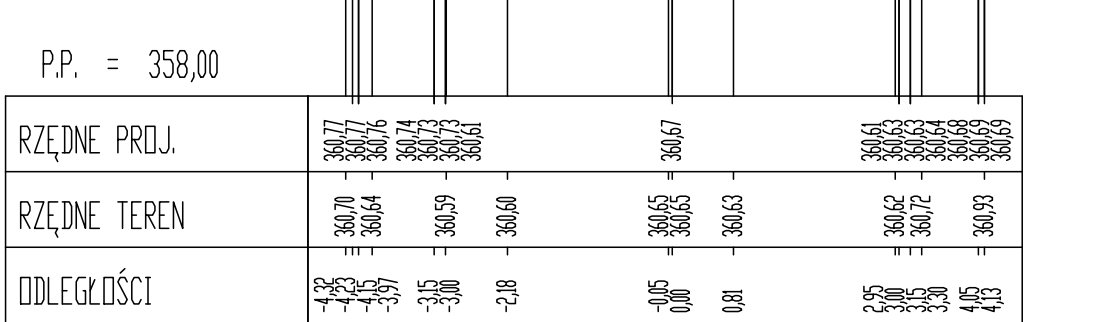
Pik = 0+110,00
Skala 1:100/100
Nr PP = 4



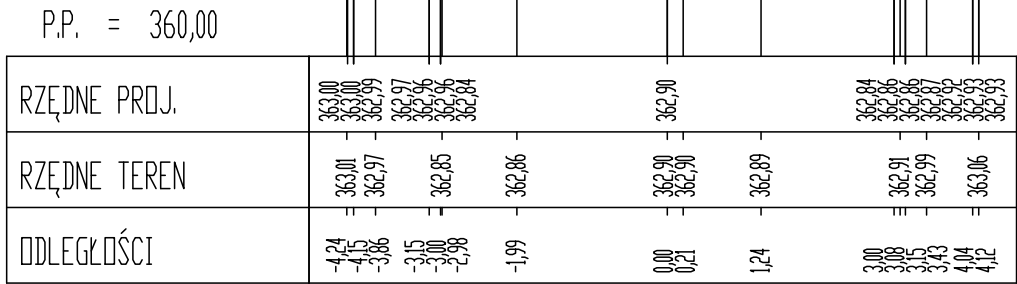
Pik = 0+130,00
Skala 1:100/100
Nr PP = 5



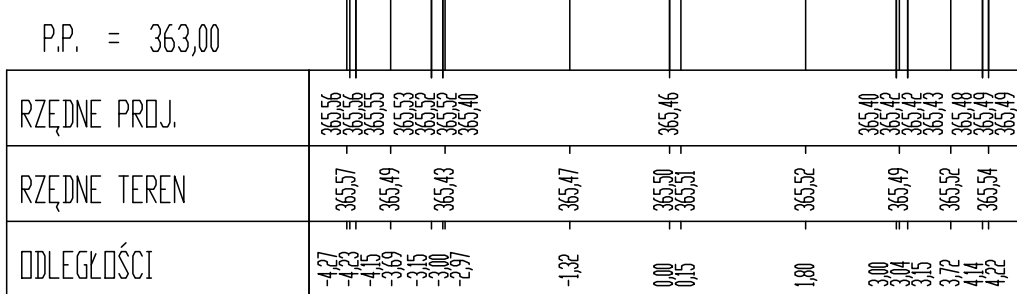
Pik = 0+160,00
Skala 1:100/100
Nr PP = 6



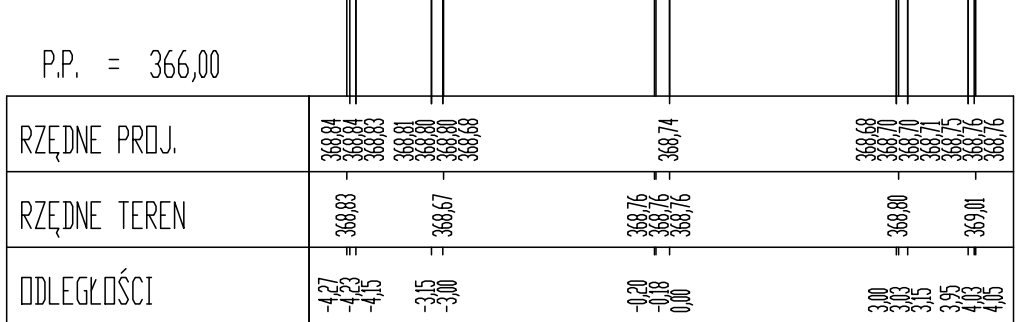
Pik = 0+185,00
Skala 1:100/100
Nr PP = 7



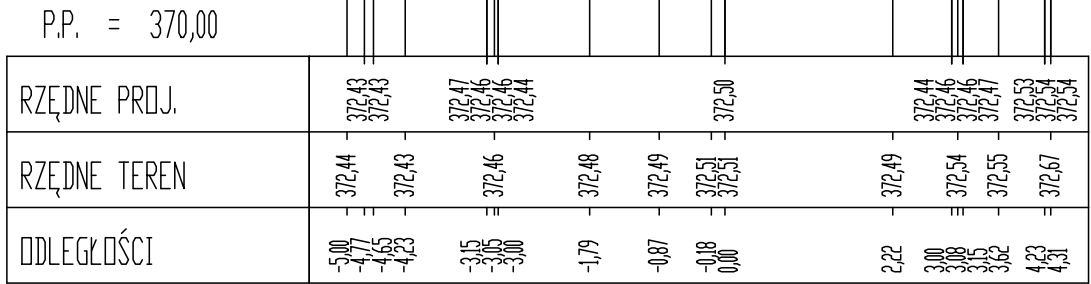
Pik = 0+210,00
Skala 1:100/100
Nr PP = 8



Pik = 0+240,00
Skala 1:100/100
Nr PP = 9



Pik = 0+270,00
Skala 1:100/100
Nr PP = 10



BIURO INŻYNIERSKIE MK Spółka Jawna
tel.(033) 876 28 72 M. Krawczyk, K. Strzeżyk
500 107 084
504 078 174 ul.Unii Europejskiej 10/88.1
e - mail: biuromk@onet.pl 32-602 OŚWIECIM

inwestor:

Gmina Andrychów
ul. Rynek 15, 34-120 Andrychów

adres inwestycji:

Andrychów - ul. Leśna, ul. Ogrodowa, ul. Pod Skarpą, ul. Na Wzgórzach
działki inwestycyjne: 849/71, 849/66, 849/65, 849/64, 849/63, 849/52, 849/46, 849/45, 849/26, 787/17, 787/45, 787/46, 787/48, 787/50, 787/69, 783/25, 783/24.
jednostka ewidencyjna: Andrychów - miasto; obręb: Andrychów

faza projektu:

PROJEKT BUDOWLANY

temat projektu:

Remont dróg gminnych: ul. Leśnej od km 0+017,00 do km 0+289,10; ul. Ogrodowej od km 0+000,00 do km 0+177,46; ul. Pod Skarpą od km 0+000,00 do km 0+194,18; ul. Na Wzgórzach od km 0+000,00 do km 266,74 oraz drogi wewnętrznej ul. Leśnej od km 0+000,00 do km 0+079,16 w Andrychowie w zakresie: remontu jezdni, chodników, poboczy, opasek oraz sieci kanalizacji deszczowej w ramach zadania inwestycyjnego pn.: **"Przebudowa układu komunikacyjnego na osiedlu Jana Pawła II w Andrychowie"**

tytuł rysunku:

PRZEKROJE POPRZECZNE, cz. 1

branża:

DROGOWA WRAZ Z ODWODNIENIEM

projektował:

inż. Krzysztof Strzeżyk
nr upr. SLK/1553/PWOD/07

podpis:

kierownik projektu:

mgr inż. Maciej Babiak

podpis:

opracował:

mgr inż. Damian Belch

podpis:

data:

X 2018

skala:

1:100

nr rysunku:

4.1